



МБОУ "Ковылкинская средняя общеобразовательная школа № 4"


РАССМОТРЕНО
на заседании ШМО
Председатель ШМО


/Пинтяшкина О.Ф./
Протокол № 4
30 августа 2023 г.

СОГЛАСОВАНО
Зам. директора по УВР


/Кабенкова В.Н./
31 августа 2023 г.

УТВЕРЖДАЮ
Директор школы


/Чайева Н.А./
Приказ № 31
31 августа 2023 г.



Адаптированная рабочая программа
учебного курса «Окружающий природный мир»
(надомное обучение для детей с ОВЗ, вариант 2)
в 7 « А » классе на 2023 - 2024 учебный год

Составитель: Хохлова Т.Н.
учитель географии

г. Ковылкино

Пояснительная записка к рабочей программе по географии для 7 класса

Курс географии материков и океанов – это второй по счету школьный курс географии. В содержании курса увеличен объем страноведческих и общеземлеведческих знаний.

Программа определяет содержание предмета основной школы и отражает требования «Обязательного минимума» к общеобразовательной географической подготовке школьников; познавательные интересы учащихся.

Содержание программы сконструировано таким образом, что в курсе географии 7 класса пространственные представления формируются комплексно и на всех трех уровнях: планетарном, региональном и локальном.

География материков и океанов в 7 классе формирует в основном региональные представления учащихся о целостности дифференцированности географической оболочки и связях между ее отдельными компонентами на материках, в регионах и странах мира.

Рабочая программа, согласно Федеральному Базисному Учебному плану, конкретизирует содержание блоков образовательного стандарта, дает распределение учебных часов по крупным разделам курса и последовательность их изучения. Кроме того, программа содержит перечень практических работ по каждому разделу. Основное содержание программы направлено на сохранение и углубление мировоззренческого и воспитывающего потенциала семиклассников, развитию географической культуры школьников, осознание ими функционального значения географии для человека.

Программа составлена по учебнику для общеобразовательных учреждений, автор Коринская В.А., Душина И.В., Щенев В.А. Московский Государственный Университет. Москва, 2001г.

В соответствии с федеральным базисным учебным планом для образовательных учреждений РФ на изучение географии в 7 классе отводится 68 часов, а для учащегося на домашнем обучении -17 часов.

Программа скорректирована в соответствии с психофизиологическими возможностями обучающегося по оптимизации познавательной деятельности, личностной эмоционально-волевой сферы.

Основные цели и задачи курса:

– создать у учащихся целостное представление о Земле как планете людей, раскрыть разнообразие ее природы и населения, ознакомить их со странами и народами, сформировать необходимый минимум базовых знаний и

представлений страноведческого характера, необходимых каждому человеку нашей эпохи;

- раскрыть закономерности землеведческого характера;
- воспитывать убеждения бережного отношения к природе, международного сотрудничества в решении проблем окружающей среды на базе знаний о роли природных условий в жизни человека.

Программа для 7 класса
(17 часов, 0,5 часа в неделю)

Введение.

(на самостоятельное обучение)

Предмет географии материков и океанов. Общая география и страноведение. История исследования Земли человеком. Великие географические открытия. Выдающиеся путешественники и географы. Современные географические исследования Земли.

Географические карты прошлого и настоящего времени. Значение и использование карт. Определение по картам географических координат, расстояний и направлений.

Главные особенности природы Земли (3 ч.)

Земля – планета Солнечной системы. Общие сведения о планете Земля, её происхождении, форме и размерах.

Литосфера. Литосферные плиты и их движение. Гипотеза Альфреда Вегенера. Пангея. Панталасса. Гондвана и Лавразия. Срединно-океанические хребты. Глубоководные желоба. Платформы. Складчатые области. Тихоокеанское огненное кольцо.

Рельеф Земли и его главные формы. Виды равнин и гор. Крупнейшие равнины и горы Земли.

Атмосфера. Распределение света, тепла и влаги по земной поверхности. Пояса освещённости и тепловые пояса Земли. Климатообразующие факторы. Климаты Земли. Основные и переходные климатические пояса Земли.

Гидросфера. Мировой океан и его части. Крупнейшие моря, заливы и проливы Земли. Движение воды в океане. Суша в океане, крупнейшие острова и полуострова мира. Шельф и его значение для человека. Воды суши, их разнообразие и роль в жизни человека.

Биосфера – особая оболочка Земли. Разнообразие растительного и животного мира.

Географическая оболочка. Природная зональность и вертикальная поясность.

Земля – планета людей. Крупнейшие страны и народы Земли. Размещение населения мира. Миграции населения в прошлом и настоящем.

Материки и океаны.

(14 часов)

Тихий океан. История исследования. Выдающиеся мореплаватели и исследователи: Ф. Магеллан, Дж. Кук, И.Ф. Крузенштерн и Ю.Ф. Лисянский, С.О. Макаров, Т. Хейердал. Размеры, географическое положение, крупнейшие моря, заливы, проливы, острова и полуострова. Характерные черты водных масс. Важнейшие течения. Тайфуны и цунами. Выдающиеся объекты в Тихом океане: Филиппинское море, Марианский желоб, вулкан Мауна Лоа, остров Пасхи, атолл Бикини. Особенности морской растительности и животного мира океана.

Атлантический океан. История исследования, выдающиеся мореплаватели: Эрик Рауди, Б. Диаш, Х. Колумб, Д. Кабот. Размеры, географическое положение, крупнейшие моря, заливы, проливы, острова и полуострова. Характерные черты водных масс. Главные течения. Выдающиеся объекты: Азовское море, Мраморное море, срединно-океанический хребет, остров Исландия, Бермудский треугольник, остров Мартиника, залив Фанди, Гольфстрим. Характерные представители животного и растительного мира.

Индийский океан. История исследования. Васко да Гама, Дж. Кук. Размеры и географическое положение океана. Крупнейшие моря, заливы, проливы, острова и полуострова. Особенности природы океана. Выдающиеся объекты: Красное море, Персидский залив, Сейшельские острова. Особенности растительного и животного мира океана.

Северный Ледовитый океан. История исследования. С.И. Челюскин, Р. Пири, Ф. Кук, Н.А. Норденшельд, Г. Седов, Р. Амундсен, Ф. Нансен, О.Ю. Шмидт, И.Д. Папанин. Размеры и географическое положение. Крупнейшие моря, заливы, проливы, острова и полуострова. Особенности природных условий Арктики. Выдающиеся объекты: Восточно-Сибирское море, остров Гренландия, Северная Земля, остров Врангеля. Характерные представители растительного и животного мира.

Южные материки.

Африка

История исследования материка: путешествия финикийцев, Васко да Гама, Д. Ливингстон, Г. Стэнли, Н.И. Вавилов.

Размеры и географическое положение Африки.

Особенности строения земной коры и размещение основных форм рельефа. Крупнейшие равнины и горы Африки. Размещение важнейших видов полезных ископаемых.

Климат Африки. Распределение температуры воздуха и осадков. Африка – самый жаркий материк Земли. Климатические пояса Африки и их характерные черты. Климатограмма.

Внутренние воды Африки. Особенности внутренних вод Африки. Крупнейшие реки, озёра, водопады материка.

Природные зоны Африки. Характеристика природных зон Африки: влажные экваториальные леса, саванны и пустыни Африки. Типичные почвы, характерные представители животного и растительного мира. Особо охраняемые территории. Крупнейшие национальные парки.

Страны и народы Африки. Особенности формирования политической карты Африки. Крупнейшие страны. Особенности расового и национального состава. Крупнейшие народы. Особенности хозяйства, культуры и быта африканских народов.

Географическое районирование Африки: характеристика Северной (Алжир, Египет), Западной (Сенегал, Нигерия), Центральной (ДР Конго), Восточной (Эфиопия, Танзания, Мадагаскар) и Южной Африки (ЮАР, Намибия).

Австралия и Океания.

История открытия и исследования Австралии и Океании. Выдающиеся путешественники и исследователи: А. Тасман, Дж. Кук, Н.Н. Миклухо-Маклай.

Размеры, особенности географического положения и природы Австралии. Крупнейшие формы рельефа. Австралия – самый сухой материк Земли. Саванны и пустыни Австралии. Своеобразие растительного и животного мира. Эндемики Австралии. Население Австралии. Австралийский Союз. Регионы Австралии: Восточная, Центральная и Северная Австралия.

Океания. Особенности природы и населения. Микронезия (Палау), Меланезия (Папуа-Новая Гвинея) и Полинезия (Гавайи и Таити).

Антарктида.

История открытия и исследования Антарктиды. Выдающиеся путешественники и исследователи: Д. Кук, Ф.Ф. Беллинсгаузен, М.П. Лазарев, Р. Амундсен, Р. Скотт.

Географическое положение Антарктиды. Антарктика. Особенности природы. Антарктида – самый холодный материк Земли. Ледниковый покров материка. Антарктические пустыни.

Южная Америка.

История открытия и исследования Южной Америки. Выдающиеся путешественники и исследователи: Х. Колумб, А. Веспуччи, Ф. Писарро, Ф. де Орельяно, А. Гумбольдт, Г.И Лангсдорф, Н.И Вавилов.

Размеры и географическое положение материка.

Особенности строения земной коры, размещение главных форм рельефа и важнейших видов полезных ископаемых.

Особенности климата и внутренних вод Южной Америки. Южная Америка – самый влажный материк Земли. Крупнейшие реки, озёра и водопады.

Природные зоны Южной Америки: сельва, кампос и льянос, пампа, пустыни и области высотной поясности.

Страны и народы Южной Америки. Крупнейшие страны. Особенности расового и национального состава. Хозяйство, культура и быт южноамериканских народов.

Регионы Южной Америки: Амазония (Бразилия), Атакама (Чили), Патагония и Гран-Чако (Аргентина), Андские страны (Перу и Боливия).

Северная Америка.

История открытия и исследования материка. Выдающиеся путешественники и исследователи: Лейф Эйрикссон, Х. Колумб, Э. Кортес, Дж. Кабот, Г. Гудзон, Ла Саль, В. Беринг, А. Чириков, Г.И. Шелихов, А.А. Баранов, Дж. Франклин, Р. Амундсен.

Размеры материка, его географическое положение.

Характерные черты строения земной коры, рельефа распространения полезных ископаемых.

Краткая характеристика климата и внутренних вод материка. Крупнейшие реки, озёра, водопады и ледники.

Особенности распространения природных зон, типичные почвы, растительность и животный мир Северной Америки. Арктические пустыни, тундра, леса умеренного пояса, прерии, пустыни, саванны, переменнно-влажные леса, области высотной поясности. Особо охраняемые территории. Национальные парки.

Крупнейшие страны Северной Америки. Характерные черты населения Северной Америки, особенности культуры и быта.

Регионы Северной Америки: США, Канада, Мексика, Центральная Америка и Вест-Индия.

Евразия.

Размеры, географическое положение и история исследования Евразии. Выдающиеся путешественники и исследователи: М. Поло, А. Никитин, П.П. Семёнов-Тян-Шанский, Н.М. Пржевальский, П.К. Козлов, В.А. Обручев.

Особенности строения земной коры. Крупнейшие равнины и горы Евразии. Особенности размещения важнейших полезных ископаемых.

Особенности климата и внутренних вод материка. Крупнейшие реки и озёра.

Характерные черты размещения природных зон Зарубежной Евразии, типичные почвы, флора и фауна. Арктические пустыни, тундра, тайга, смешанные и широколиственные леса, степи, пустыни, саванны, переменнно-влажные и влажные экваториальные леса, области высотной поясности. Особо охраняемые территории. Крупнейшие национальные парки и заповедники.

Крупнейшие страны и народы Евразии. Особенности их хозяйства, культуры и быта. Выдающиеся памятники истории и культуры стран Европы и Азии.

Краткая характеристика регионов Зарубежной Европы на примере отдельных стран: Северная Европа (Норвегия, Швеция или Финляндия), Средняя Европа (Великобритания, Германия, Франция, или Швейцария), Южная Европа (Испания, Италия или Греция), Восточная Европа (Польша, Чехия или Венгрия).

Краткая характеристика регионов Зарубежной Азии на примере отдельных стран: Юго-Западной (Турция, Израиль, Саудовская Аравия, ОАЭ, Ирак или

Иран), Южной (Индия), Центральной (Казахстан, Туркмения, Узбекистан, Киргизия или Таджикистан), Восточной (Китай или Япония) и Юго-Восточной Азии (Таиланд, Малайзия, Вьетнам, Индонезия или Филиппины).

Природа и общество (на самостоятельное обучение- 3ч.)

Закономерности географической оболочки и взаимодействие общества и природы. Изменение природы хозяйственной деятельностью человека.

Планируемые результаты обучения.

1.Оценивать и прогнозировать:

- по тектонической карте изменения очертаний материков и океанов в отдаленном будущем;
- изменение климатов Земли;
- оценивать природные условия и природные богатства как условия для жизни и деятельности человека;
- основные взаимосвязи природы и человека;

2.Объяснять:

- особенности строения и развития основных геосфер Земли, а также причины процессов и явлений, происходящих в геосферах;
- особенности компонентов природы материков, различия в природе отдельных регионов континентов и акваторий океанов;
- особенности расового и этнического состава населения;
- особенности экологических ситуаций на материках и в акваториях океанов;
- основные закономерности и свойства, присущие географической оболочке;
- применять в процессе учебного познания основные географические понятия

3. Описывать:

- основные источники географической информации;
- географическое положение объектов (по карте);
- по схемам круговороты вещества и энергий;

- компоненты ландшафта, природные зоны, географические особенности крупных регионов материков и стран мира;
- объекты и территории по картам, картинам и др. источникам информации, создавая их географический образ;
- особенности материальной и духовной культуры крупных народов.

4. Определять (измерять):

- географическую информацию по картам различного содержания;
- вид и тип карт и др. источников знаний для получения необходимой информации.

5. Называть и показывать:

- важнейшие природные объекты материков и океанов, регионов и стран;
- основные тектонические структуры, мировые центры месторождений полезных ископаемых, сейсмически опасные территории;
- факторы формирования климата;
- крупнейшие народы мира, наиболее распространенные языки, мировые религии, крупнейшие по площади и населению страны мира;
- страны мира, их столицы, крупные города;
- природные ресурсы суши и океана, меры по охране географической оболочки.

ТЕМАТИЧЕСКОЕ РАСПРЕДЕЛЕНИЕ ЧАСОВ

№п/п	Разделы, темы	Авторская программа	Рабочая программа
1.	Введение	3	-
2.	Главные особенности природы Земли.	9	2
3.	Население Земли.	3	1
4.	Океан и материки.	50	14
5.	Географическая оболочка-наш дом.	2	-
6.	Итого	68	17

Промежуточная аттестация: 2 контрольных теста, практические работы по контурным картам.

Календарно-тематическое планирование по географии

Номер урока	Содержание (разделы, темы)	Кол-во часов	Дата проведения		Оборудование урока/самостоятельное изучение
			план	факт	
1.	Литосфера и климат Земли.	1	-	-	Атмосфера и климат Земли.
2.	Строение и свойства географической оболочки. Природные комплексы, географическая зональность.	1	9.10	9.10	Гидросфера. Мировой океан. карта
3.	Численность население Земли. Религии мира, страны мира.	1	23.10	23.10	карта
4.	Тихий океан, Индийский океан. Атлантический океан. Северный Ледовитый океан. Контрольный тест.	1	15.11	15.11	карта

5.	Африка. Географическое положение. Исследования Африки. Рельеф. Климат.	1	29.11	29.11	карта
6.	Природные зоны. Влияние человека на природу. Население.	1	13.12	13.12	карта
7.	Страны Северной, Западной, Центральной, Восточной, Южной Африки. Алжир, Нигерия, Эфиопия, ЮАР.	1	27.12	27.12	Карта, таблица
8.	Географическое положение Австралии. Рельеф, ископаемые. Климат. Воды.	1	22.01	22.01	карта
9.	Природные зоны Австралии. Океания.	1	5.02	5.02	карта
10.	Южная Америка. Географическое положение.	1	19.02		Из истории открытия и исследования материка.
11.	Рельеф, климат, природные зоны Южной Америки.	1	5.03		Население . Страны востока. Бразилия. Перу.
12.	Северная Америка. Географическое положение. Рельеф, климат.	1	19.03		Антарктида. Северные материка,

13.	Внутренние воды, природные зоны, население Северной Америки.	1	2.04		Из истории открытия и исследования материка. Канада, США. Мексика.
14.	Евразия. Географическое положение. Рельеф, климат, внутренние воды. Природные зоны.	1	16.04		Великобритания, Франция, Германия. Карта, таблица.
15.	Страны Северной и Западной Европы.	1	30.04		Страны Восточной и Южной Европы. Италия.
16.	Страны Юго-Западной Азии. Страны Центральной Азии.	1	14.05		Страны Восточной Азии. Китай, Япония.
17.	Страны Южной и Юго-Восточной Азии. Индия, Индонезия. Обобщение. Контрольный тест.	1	28.05		Закономерности географической оболочки.
	Итого	17ч.			